

सर्वे लाइन चार्ट

आवेदन सं० - 1008243070

Project Definition - MVD P.R.B. PD 3108

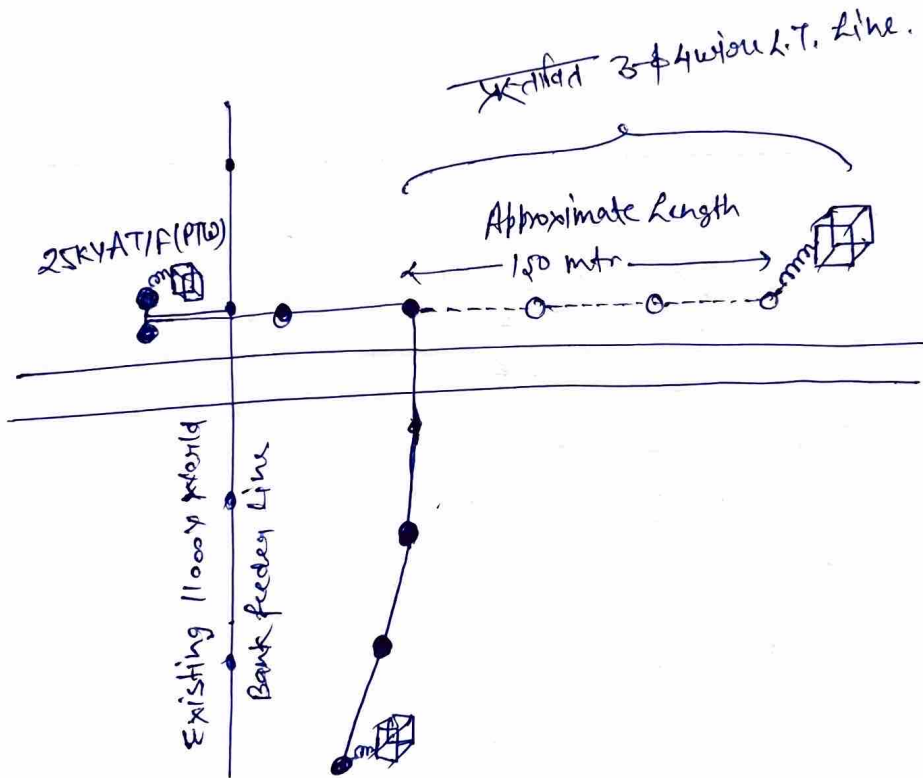
ब्लॉक - डी

योजना का नाम - पूर्णजमा योजना

लोड - 5HP

विद्या - 1MV-5



- 1- नाम - राजवन
- 2- प्लॉट अंश - चतुसी
- 3- पत्र व्यवहार अपता - वरुआहार, पी० टंकी, थाना - डी
- 4- वॉरिंग स्थल का पता - उपरोक्त
- 5- फीडर का नाम - वल्लिवेंसु
- 6- 33/11KV उपकेंद्र का नाम - डी
- 7- मां. नं. - 8423072663



वॉरिंग की स्थिति - चालू

आवेदक का हस्ताक्षर

राहुल यादव


 सर्वे कर्मचारी का नाम - अशोक कुमार
 पद - T.G. II
 दिनांक - 11/02/2023

 (अवर अभियंता)

Latitude: 26.172636
Longitude: 81.364872
Elevation: 96.82±3.50 m
Accuracy: 4.65 m
Time: 11-02-2023 13:15:58
Note: Rajjan s/o Chaturi
5 HP PTW Application
Address-Vill-Babruahar Post-Tekari Dandu 6389386

