



नये नलकूप कनेक्शन हेतु आवेदन प्रपत्र

आवेदन पत्र

सेवा में अधिशासी अभियन्ता
विद्युत वितरण खण्ड प्रथम, बरेली

9675101610



1. प्रार्थी का नाम एवं पता

ग्राम फेहराबाद
जिला बरेली

2. विद्युत शक्ति की मात्रा एवं स्थान जहाँ
पर कनेक्शन प्रस्तावित है।

ग्राम फेहराबाद डाकखाना डी.डी.

(क) अतिरिक्त विद्युत की मांग के लिए

(1) वर्तमान स्वीकृत भार

7.5 हार्स पावर (नलकूप)

(2) वर्तमान स्वीकृत भार

वाट (प्रकाश)

(3) अतिरिक्त विद्युत की आवश्यकता

वाट (प्रकाश)

(4) नाम अतिरिक्त विद्या

(ख) नई विद्युत कनेक्शन के लिए

(1) आवश्यक विद्युत भार

7.5 हार्स पावर

(2) विद्या का नाम

(3) प्रार्थी का एकड़ों में वह क्षेत्र जिसमें

नल-कूप से सिंचाई की जायेगी।

(4) क्या उस क्षेत्र की सिंचाई किसी

दूसरे स्थान से की जा सकती है।

सर्व मैं श्री पुत्र श्री ग्राम
डाकखाना ब्लाक जिला बरेली
के अश्व शक्ति नल-कूप के कनेक्शन के लिए आवेदन पत्र प्राप्त
किया/सूचित किया जाता है कि उक्त स्थल का निरीक्षण जूनियर इंजीनियर द्वारा दिनांक
से तक के मध्य किया जायेगा।

उपखण्ड अधिकारी
बरेली

5. अब तक उस क्षेत्र की सिंचाई किन साधनों से की जाती थी और अब उनसे आगे काम क्यों नहीं किया जा सकता है।

6. क्या यह क्षेत्र अंशतः या पूर्णतः किसी राजकीय नलकूप या नहर सींचे जाने वाले क्षेत्र कमाण्ड एरिया के अन्तर्गत आता है।

7. क्या नल-कूप की बोरिंग खुदाई की गई है। पम्प तथा मोटर लगा दिये गये हैं।

8. प्रार्थी के क्षेत्र तथा निकटतम राजकीय नलकूप अथवा नहर के बीच की दूरी।

9. नल-कूप के स्थान से बिजली के निकटतम खम्भे की दूरी।

10. पहिये का व्यास चलती/स्टेशन की लम्बाई बोरिंग खुदाई की गहराई, सोते की सतह, पहले पहल पानी फूटने की सतह की गहराई और पानी निकलने की परिणाम प्रति धण्टा गैलनों में।

11. अग्रिम धन रू0 100/- जमा करने का विकल्प

नोट:-सम्बन्धित विकास खण्ड अधिकारी

द्वारा बोरिंग होने की आख्या

कृषक के खेत में बोरिंग है, जो सुचारु रूप से कार्य कर रहा है।

खण्ड विकास अधिकारी
मन्सूरवा बरोही

बोरिंग टेक्नीशियन
वि.ख. मन्सूरवा

रसीद सं०.....

बुंक नं०.....

दिनांक.....

कार्यालय.....

प्रार्थी के हस्ताक्षर.....


नोट:- आवेदन पत्र पूर्ण रूप से भरा जाना चाहिए तथा साथ में खतौनी की अतिरिक्त प्रतिलिपि संलग्न करना चाहिए अन्यथा आवेदन पत्र अस्वीकार कर दिया जायेगा।



भारत सरकार
Government of India



केहर सिंह
Kehar Singh
जन्म तिथि / DOB : 01/01/1954
पुरुष / Male



9864 9312 4769

आधार - आम आदमी का अधिकार



भारत सरकार
Unique Identification Authority of India

पता:
आत्मज: दुरजन सिंह, चुरहा नवदिया,
गैनी, गैनी, बरेली, उत्तर प्रदेश,
243302

Address:
S/O: Durjan Singh, churha
navadiya, Gaine, Gaini, Bareilly,
Uttar Pradesh, 243302

9864 9312 4769

1847
1800 300 1847

help@uidai.gov.in

www.uidai.gov.in

खसरा

ग्राम पुरहा गवाक्षी परगना गावली तहसील ... जिला ... खसरा 1430

क्षेत्रफल एकड़ में बन्दों वस्ती क्षेत्र का	खतौनी खाता संख्या	खतौनी के भाग 1 के वर्गीकरण अनुसार खातेदार का नाम	खतौनी के भाग 2 के वर्गीकरण के अनुसार खाता का नाम यदि कोई हो	सिंचाई की रिति और कुंए	फसलों का क्षेत्रफल									दो फसलों का क्षेत्रफल		मिलन खसरा स्तम्भों के अनुसार अक्षुषि विना फसली वाली भूमि का ब्योरा		प्रत्येक खेत के हरे बडे हुए	
					खरीफ			रबी			जायद			क्षेत्रफल		भूमि की श्रेणी	क्षेत्रफल		
					फसल का नाम	सिंचा हुआ	अनसिंचा	फसल का नाम	सिंचा हुआ	अनसिंचा	फसल का नाम	सिंचा हुआ	अनसिंचा	सिंचा हुआ	अनसिंचा				
2	3	4	5	6	7	8	9	10	11	12	13	14	15	16	17	18	19	20	
830	49	...	X	...															
<p><i>(Large handwritten signature and scribbles across the table)</i></p> <p style="text-align: right;">29/05/23 अजय कुमार लेखपाल</p>																			



BHULEKH
Uttar Pradesh

Hindi

उद्धरण खतौनी (अप्रमाणित प्रति)

29/May/2023 11:34:14

ग्राम क्रमांक : 129940 ग्राम का नाम (परगना) : चुरहा नवदिया (अंबला) तहसील : अंबला जनपद : बरेली फसली वर्ष : 1430-1435 (01 जुलाई, 2022 से 30 मई, 2028)

(1) खाता संख्या : 00049

श्रेणी : 1-क / भूमि जो संवैधानिक भूमिधरो के अधिकार में हो।

खातेदार का विवरण		खातेदारी प्रारम्भ होने का विवरण		भूमि का विवरण		खातेदार का अंश		
खसरा/गाटा संख्या	(2) नाम/पिता-पति-संरक्षक-प्रबंधक का नाम / जाति कोड / आधार नं० (अन्तिम चार अंक) अथवा पैन नं० (6-9 स्थान के अंक) / पता / जन्मतिथि (अवयस्क हेतु)	(3) न्यायालय का नाम / कम्प्यूटीकृत वाद संख्या अथवा आदेश संख्या / आदेश का दिनांक / जोत का अक्षर	(4) वर्ष	(5) गाटा (यूनीक कोड)	(6) गाटे का कुल क्षेत्रफल(हे०)	(7) अंश में	(8) क्षेत्रफल (हे०)	(9) खातेदार द्वारा देय भू-राजस्व :
726	1) केहर सिंह/दुर्जन/नि. ग्राम		1400	726(1299400726000012)	0.8300	1/1	0.8300	0.00
							0.8300	

कुल गाटे- एक कुल क्षेत्रफल- शून्य दशमलव अठ तीन शून्य शून्य (हेक्टेयर) कुल भू-राजस्व - शून्य दशमलव शून्य शून्य रुपये कुल अंश का क्षेत्रफल - शून्य दशमलव अठ तीन शून्य शून्य (हेक्टेयर)

नामान्तरण / परिवर्तन का विवरण	खारिज किया गया			दर्ज किया गया		
(10) न्यायालय का नाम / कम्प्यूटीकृत वाद संख्या अथवा आदेश संख्या / आदेश का दिनांक / नामान्तरण का अक्षर / डिजिटल हस्ताक्षर नाम (पदनाम) / डिजिटल हस्ताक्षर दिनांक	(11) नाम/पिता-पति-संरक्षक-प्रबंधक का नाम / जाति कोड / आधार नं० (अन्तिम चार अंक) अथवा पैन नं० (6-9 स्थान के अंक) / पता / जन्मतिथि (अवयस्क हेतु)	(12) गाटे का खसरा नम्बर / यूनीक कोड	(13) क्षेत्रफल(हे०)	(14) नाम/पिता-पति-संरक्षक-प्रबंधक का नाम / जाति कोड / आधार नं० (अन्तिम चार अंक) अथवा पैन नं० (6-9 स्थान के अंक) / पता / जन्मतिथि (अवयस्क हेतु)	(15) गाटे का खसरा नम्बर / यूनीक कोड	(16) क्षेत्रफल(हे०)

(17) भूमि के सम्बन्ध में विचाराधीन राजस्व वाद की कम्प्यूटीकृत संख्या :

(18) संयक होने की स्थिति (अथवा अथवा बैंक का नाम/कोड/बैंचक का दिनांक/धराराशि) :