



8194090577



लिए आवेदन-पत्र

अभि
जता
प्रार्थी का नाम और पत्नी
जिजली की अधिन
प्रार्थी का एकड़ों में यह क्षेत्र जिसकी नलकूप में सिंचाई की जायेगी। जमीन में एकड़ों का पूरा विवरण जिसकी नाप संख्या स्थिति आदि का पूरा विवरण दिया जाए।

आम प्रकाश
7.5 HP
कुल टोल - 17
कुल की - 2-740 टोल (कदरमाण)

क्या उस क्षेत्र को सिंचाई किसी दूसरे साधन, पम्पके बुरे आदि से की जा सकती है।

नहीं

अतः तक उस क्षेत्र को सिंचाई किन साधनों से कीजाती थी और उनसे आगे काम क्यों नहीं लिया जा सकता।

संख्या 912

क्या वह क्षेत्र अक्षांत या पूर्णतः किसी राजकीय नलकूप का महल द्वारा सिंचित जाने वाले क्षेत्र, कमांड एरिया का अन्तर्गत आता है।

नहीं

क्या नलकूप को बाजार को खुदाई की गई जोर पम्प तथा मॉटर लगा दिये गये हैं।

हाँ

प्रार्थी को क्षेत्र तथा निकटतम राजकीय नलकूप अथवा नहर के बीच की दूरी।

नहीं

नलकूप के स्थल से जिजली को निकटतम खम्बे की दूरी यदि कोई हो।

नहीं

पम्प का ब्रास, थलनी, रटार की लम्बाई सोरिंग की खुदाई की गहराई सोते की सतह, पहले पहल पानी फटने की सतह की गहराई और पानी निकलने का परिमाण प्रति घण्टा गैलनों में।

बोर्ड की 100 feet X 8 feet
जोती 5 feet
inverted label
29 feet

8" x 10" PVC Board / 45
200mm / PVC Pipe / 36m
200mm / PVC Jal / 09m

नलकूप लगाने का स्थान व गाटा संख्या (खेत का नं०)

दिनांक.....

प्रार्थी के हस्ताक्षर


आम प्रकाश

INDIA NON JUDICIAL
Government of Uttar Pradesh




e-Stamp

Certificate No.	: IN-UP35800414173422V
Certificate Issued Date	: 07-Oct-2023 01:15 PM
Account Reference	: NEWIMPACC (SV)/ up14721604/ DHAMPUR/ UP-BJN
Unique Doc. Reference	: SUBIN-UPUP1472160467204992930561V
Purchased by	: OMPRAKASH SINGH SO UMRAY SINGH
Description of Document	: Article 4 Affidavit
Property Description	: affidavit
Consideration Price (Rs.)	:
First Party	: OMPRAKASH SINGH SO UMRAY SINGH
Second Party	: Not Applicable
Stamp Duty Paid By	: OMPRAKASH SINGH SO UMRAY SINGH
Stamp Duty Amount(Rs.)	: 10 (Ten only)



Please write or type below this line



ओमप्रकाश सिंह



Surendra Pal Singh Advocate
NOTARY 07-10-23
DHAMPUR (BIJNOR) U.P.

सेवा में,

श्रीमान अधिवासी अधिवासी महोदय,
विधुत विभाग, जम्डा धामपुर, बिजनौर
श्राप पत्र और से:- श्रीमत् केशव शिव प्रसाद उमराव सिंह निवासी धामपुर
मन्थनार परगना अन्तर्गत तहसील धामपुरी बिजनौर।

यह कि मैं निम्न ब्याज करता हूँ कि:

- 1- यह कि मेरा उपरोक्त लिखा गया नाम व पता सच व सही है।
- 2- यह कि मेरा आराजी काश्त मौजा मुत्तेपुर परगना अन्तर्गत तहसील धामपुर जिला बिजनौर में है जिसका आता सं० ३६ खसरा नं० ३१८ रकबा २-७५६ है तथा मेरे हिस्से में मेरा बोरिंग/ट्यूबल बना हुआ जिसके लिए मैंने साढ़े सात हार्स पावर का विधुत कनेक्शन हेतु आवेदन किया है।
- 3- यह कि मुझे उक्त बोरिंग/ट्यूबल हेतु साढ़े सात हार्स पावर के विधुत कनेक्शन की आवश्यकता है। तथा मेरी जब विधुत लाईन लगेगी यदि उक्तमें कोई विवाद/किसी भी तरह की कोई आपत्ति आदि आती है तो उसकी मेरी स्वयं की जिम्मेदारी होगी। तथा उक्त कनेक्शन के समय जो भी कनेक्शन फीस आदि जमा की गयी है वह मेरे द्वारा स्वयं जमा की गयी है विधुत विभाग द्वारा कोई अतिरिक्त धनराशि नहीं ली गयी है।
- 4- यह कि मेरे ऊपर विधुत विभाग का कोई बकाया नहीं है यदि कोई बकाया निकलता है तो उसकी मेरी स्वयं की जिम्मेदारी होगी।
- 5- यह कि मैं विधुत विभाग के सभी नियमों/शर्तों का पालन करूंगा।
- 6- यह कि मैं समय-समय पर विधुत बिल की अदायगी करता रहूंगा।
- 7- यह कि मुझे उक्त बोरिंग/ट्यूबल हेतु साढ़े सात हार्स पावर का विधुत कनेक्शन जारी करने की कृपा करें। तथा विधुत लाईन में स्वयं के खर्च से खवाजा।

यह कि उपरोक्त श्राप पत्र का कुल मजबूतसही व सत्य है कुछ लिखाया नहीं गया है ईश्वर मेरी मदद करें।



Sworn before me on the... 07 / 10 / 20 23
by... Shri. Prakash Singh
who has been identified to me by...
Who is personally known to me
whose signature (s) is/are here to be appended

हस्ताक्षर - श्री प्रकाश सिंह
हस्ताक्षर - श्री प्रकाश सिंह

Surendra Pal Singh (Advocate)
Notary 07-10-23
DHAMPUR (Bijnor) UP

Handwritten signature/initials.

सूचकांक

परगना ~~उपखण्ड~~

तहसील ~~धुपपुर~~

जिला ~~बिजनौर~~

साल 1428 सन् फसल सम्बन्धी

1	2	3	4	5	6	क्षेत्रफल									फसली क्षेत्रफल दो		अकृषित भूमि		20	21
						खरीफ			रबी			जायद			सिंचित	असिंचित	माप	क्षेत्रफल		
						7	8	9	10	11	12	13	14	15						
8	2746	25	अमरपुरा मिह, अरत मिह, राजपाल मिह, बलपाल मिह, मधुवा मिह, राहताश मिह, सुखवा मिह	8	0	1746	1000													

व्यक्ति मिह

द्वारा 26 के अनुसार अकृत मूल्य पडि

01/10/22
राजत 3341

उद्धरण खतौनी

उद्धरण क्रमांक : 11320920220989*

ग्राम क्रमांक : 113209	ग्राम का नाम / परगना : मुस्सेपुर (अफजलगढ़)	तहसील : धामपुर	जनपद : बिजनौर	फसली वर्ष : 1426-1431 (01 जुलाई, 2018 से 30 जून, 2024)	भाग : 1		
खाता खतौनी क्रम संख्या	खातेदार का नाम / पिता पति संरक्षक का नाम / निवास स्थान	भौमिक अधिकार प्रारम्भ होने का वर्ष	खाते के प्रत्येक गाटे की खसरा संख्या	प्रत्येक गाटे का क्षेत्रफल (हे.)	खातेदार द्वारा देय मालगुजारी या लगान	परिवर्तन सम्बन्धी आज्ञा या उसका सारांश उनकी संख्या तथा दिनांक सहित और आज्ञा देने वाले अधिकारी का पद	टिप्पणी
1	2	3	4	5	6	7-12	13

श्रेणी : 1-क / भूमि जो संकमणीय भूमिधरो के अधिकार में हो।

00025	ओमप्रकाश सिंह / उमराव / नि मच्छमार भारत सिंह / बोलू उर्फ बलवन्त सिंह / नि० मच्छमार राजपाल सिंह / बोलू उर्फ बलवन्त सिंह / नि० मच्छमार ब्रह्मपाल सिंह / बोलू उर्फ बलवन्त सिंह / नि० मच्छमार मेघनाथ सिंह / बोलू उर्फ बलवन्त सिंह / नि० मच्छमार रोहिताश सिंह / बोलू उर्फ बलवन्त सिंह / नि० मच्छमार सुखवीर सिंह / बोलू उर्फ बलवन्त सिंह / नि० मच्छमार	पू०1380फ	318	2.7460		ओमप्रकाश सिंह पुत्र उमराव नि०मच्छमार ने वि जी बी उदयपुर ने अपनी भूमि खाता सं०117को बंधक कर 17,000/-का लोन लिया। ह०ले०21.06.02 बोलू पुत्र उमराव नि०मच्छमार ने अपना खा०सं०117 को वि जी बी उदयपुर मे बंधक कर 25,000/- का लोन लिया। ह०ले०04.10.02 बोलू पुत्र उमराव ने वि०ग्रा०बैंक उदयपुर से 60,000/- का लोन लिया। ह० ले० 02.08.05	
-------	--	----------	-----	--------	--	--	--



बोलू पुत्र उमराव ने अपने खातेकेबकदरभाग को सर्व
यू०पी०ग्रामीण बैंक उदयपुर मे बंधक करके 1,00,000/-का
लोनलिया।ह०आर०के०अफ००५.०३.१०

ओमप्रकाश सिंह पुत्र उमराव सिंह ने अपने खाते के बकदर भाग
को सर्व यू०पी०ग्रामीण बैंक उदयपुर मे दि०२४.०४.०७ को बंधक
करके 60,000/-का लोन लिया। ह०आर०के०अफ०२१.०४.१०

बोलू पुत्र उमराव ने अपने खाते के बकदर भाग को सर्व
यू०पी०ग्रामीणबैंकशाखा उदयपुर. मे बंधककरकेअंकन
2,50,000/-कालोन लिया।ह० आर० के०२१.०३.१५

ओमप्रकाश पुत्र उमराव ने अपनी भूमि को सर्वयू०पी० ग्रामीण
बैंक उदयपुर में बंधककरके 2,93,000/-कालोन
लिया।ह०आर०के० १०.०६.१५

लोन- खातेदार ब्रहमपाल सिंह पुत्र बालू उर्फ बलवन्त सिंह ने
अपने खाते के बकदर भाग को सर्व यू०पी० ग्रामीण बैंक-उदयपुर
में बंधक करके अंकन 62000/- को लोन लिया । ह०
आर०के०अफजलगढ २१.११.१७

लोन- खातेदार सुखवीर सिंह पुत्र बालू उर्फ बलवन्त सिंह ने
अपने खाते के बकदर भाग को सर्व यू०पी० ग्रामीण बैंक उदयपुर
में बंधक करके अंकन 62000/- को लोन लिया । ह०
आर०के०अफजलगढ २१.११.१७

लोन - भारत सिंह पुत्र बोलू उर्फ बलवन्त सिंह ने अपनी भूमि को
सर्व यू०पी०ग्रामीण बैंक उदयपुर मे बंधक करके 64000/- का
लोन लिया ह०आर०के० ०५.१२.१७

लोन - राजपाल सिंह पुत्र बोलू उर्फ बलवन्त सिंह ने अपनी भूमि
को सर्व यू०पी०ग्रामीण बैंक उदयपुर मे बंधक करके 64000/-
का लोन लिया ह०आर०के० ०५.१२.१७

लोन- खातेदार रोहिताश सिंह पुत्र बोलू उर्फ बलवन्त सिंह ने
अपने खाते के बकदर भाग को सर्व यू०पी० ग्रामीण बैंक उदयपुर
में बंधक करके अंकन 64000/- का लोन लिया । ह०
आर०के०अफजलगढ ११.५.१८

1

2.7460


₹ 67.95

12


0

कुल भू-राजस्व - छ: सात दशमलव नौ पाँच रुपये

कुल भू-राजस्व - छ: सात दशमलव नौ पाँच रुपये



सक्षम अधिकारी: NAVENDU CHAUHAN




Government of Uttar Pradesh

e-Stamp

₹ 100

Certificate No. : IN-UP35801003840071V
 Certificate Issued Date : 07-Oct-2023 01:15 PM
 Account Reference : NEWIMPACC (SV)/ up14721604/ DHAMPUR/ UP-BJN
 Unique Doc. Reference : SUBIN-UPUP1472160467207111706637V
 Purchased by : OMPRAKASH SINGH SO UMRAY SINGH
 Description of Document : Article 5 Agreement or Memorandum of an agreement
 Property Description : agreement
 Consideration Price (Rs.) :
 First Party : OMPRAKASH SINGH SO UMRAY SINGH
 Second Party : Not Applicable
 Stamp Duty Paid By : OMPRAKASH SINGH SO UMRAY SINGH
 Stamp Duty Amount(Rs.) : 100
 (One Hundred only)



Please write or type below this line

IN UP 3580 10



ओमप्रकाश सिंह

